



Handbuch für Standort und Segelrevier

## Greifensee



## Inhaltsverzeichnis

Inhaltsverzeichnis .....	2
Vorbemerkung.....	3
Dokument Versions Historie.....	3
1. Adressen und Kontaktdaten .....	4
1.1 Bootsteam.....	4
1.2 SailCom Geschäftsstelle .....	4
1.3 Notdienste .....	4
2. Wegbeschreibung und Anreise .....	5
2.1 Anreise mit dem ÖV .....	5
2.2 Anreise mit dem Auto .....	5
2.3 Zugang zum Boot.....	5
3. Revier- und Sicherheitsinformationen .....	7
3.1 Wetterinfo .....	7
3.2 Windinfo .....	7
3.3 Sturmwarnung.....	8
3.4 Untiefen.....	8
3.5 Besondere Hinweise .....	8
4. Im Hafen .....	9
4.1 Ablegen.....	9
4.2 Anlegen.....	10
4.3 Belegen des Boots am Steg .....	11
4.4 Sailcom Alu-Schrank .....	14
4.5 SCF Trockenplatz und WC.....	14
5. Ausflugstipps rund um den Greifensee .....	15
5.1 Übersicht .....	15
5.2 Greifensee .....	16
5.3 Gasthof zur Krone mit Idyllischem Garten .....	16
5.4 Gasthof zur alten Kanzlei.....	17
5.5 Niederuster 8610 am See.....	18
5.6 Niederuster: Monis & Hanspi's Bäsebeiz am Seeweg 15 .....	19
5.7 Möchaltorf Schiffstation und Naturstation Silberweid .....	20
5.8 Maur : Badi .....	22

## ***Vorbemerkung***

Wir freuen uns sehr, dass Du mit einem SailCom-Boot die Leinen loswerfen möchtest.

Als SailCom Mitglied gehört Dir ein Teil dieses Bootes und andere Mitglieder freuen sich genau wie Du über ein aufgeräumtes und sauberes Boot, das technisch in Ordnung ist.

In diesem Dokument findest Du wichtige Informationen zu Liegeplatz, Segelrevier, lokalem Wetter und anderen Besonderheiten, die beim Segeln hier an diesem Standort wichtig sind.

Als Schiffsführerin oder Schiffsführer bist Du verpflichtet, dich vor dem Ablegen mit diesen Besonderheiten vertraut zu machen und diese Informationen in Deine Törn Planung mit einzubeziehen.

So wie wir von SailCom darauf bedacht sind Dir jederzeit ein tolles Segelerlebnis zu bieten, gehen wir davon aus, dass unsere Nutzenden die SailCom Jachten mit Umsicht und Verantwortungsbewusstsein zu führen.

Die Standort- und Revierinformationen bilden zusammen mit dem Bootshandbuch die verbindliche Grundlage für die Nutzung der SailCom Boote.

Nun wünschen wir Dir viel Spass auf dem See und allzeit «fair Winds».

## ***Dokument Versions Historie***

Datum:	Version:	Änderung:
13.07.21	0.3	Änderungen im Inhaltsverzeichnis: Gleichstellungen mit Bootshandbuch
14.07.21	2.1	Diverse Anpassungen
25.07.21	2.2	neuer Platz für Dokument Versions Historie Neue Untertitel im Kapitel 3.
29.05.22	2.3	Anreise mit dem Auto. Kostenpflichtiger Parkplatz Beschreibung.
25.04.23	2.4	Bootsteam Anpassungen. KP2. Parkplatz und Restaurant Schifflande in Maur entfernt
03.02.25	2.5	Bootsteam Anpassungen, Anlegen, Ablegen, Seerestaurant Niederuster Hinweis

## **1. Adressen und Kontaktdaten**

### **1.1 Bootsteam**

- Bootsverantwortliche Person  
Name: Markus Holzner  
Mobil: 076 341 35 25  
Mail: [markus\\_holzner@gmx.net](mailto:markus_holzner@gmx.net)
- Stellvertretung  
Name: Carmen Bachmann  
Mobil: 076 395 55 53  
Mail: [c.bachmann@bluewin.ch](mailto:c.bachmann@bluewin.ch)
- Stellvertretung  
Name: Markus Bietenholz  
Mobil: 079 441 25 69  
Mail: [markus.bietenholz@outlook.com](mailto:markus.bietenholz@outlook.com)
- Stellvertretung  
Name: Thomas Widmer  
Mobil: 079 431 33 88  
Mail: [tho-widmer@bluewin.ch](mailto:tho-widmer@bluewin.ch)
- Stellvertretung  
Name: Andrea Grossweiler  
Mobil: 079 903 09 89  
Mail: [agossi@sunrise.ch](mailto:agossi@sunrise.ch)
- Stellvertretung  
Name: Gladys Van Burgh  
Mobil: 076 438 42 42  
Mail: [g.vanburgh@gmail.com](mailto:g.vanburgh@gmail.com)
- Stellvertretung  
Name: Daniel Huber  
Mobil: 079 252 10 52  
Mail: [huber.zh@gmx.ch](mailto:huber.zh@gmx.ch)
- Stellvertretung  
Name: Marco Dalla Mora  
Mobil: 076 349 87 82  
Mail: [mdmn12@gmail.com](mailto:mdmn12@gmail.com)

### **1.2 SailCom Geschäftsstelle**

- SailCom Genossenschaft  
Ressort Flotte: 044 322 66 24 – [flotte@sailcom.ch](mailto:flotte@sailcom.ch)  
Geschäftsstelle: 044 322 66 26 – [info@sailcom.ch](mailto:info@sailcom.ch)  
Hotline: Noch nicht definiert.  
Web: <https://www.sailcom.ch>

### **1.3 Notdienste**

- Seerettungsdienst: 118
- Stadtpolizei Uster: 044 944 76 66
- Sanität: 144
- Rega: 1414

## 2. Wegbeschreibung und Anreise

Vom Parkplatz oder von der Bushaltestelle "Jugendherberge Fällanden" dem Uferweg in Richtung Fällanden (nordwestlich) folgend, nach rechts zum letzten Steg abbiegen. (3. Steg)



Standort der 2 J/70	Schlüsselkasten am Steg	Parkmöglichkeiten	Bushaltestelle (ÖV)
---------------------	-------------------------	-------------------	---------------------

Die Alkyone liegt am Bootsplatz Nr. 40.  
Die Merope liegt am Bootsplatz Nr. 36.

### 2.1 Anreise mit dem ÖV

Eingabe im ZVV oder SBB App : Bushaltestelle "Jugendherberge Fällanden"

### 2.2 Anreise mit dem Auto

Kostenpflichtiger Parkplatz gegenüber der Jugendherberge Fällanden.

Kann mit TWINT/Parkingpay (Zone 10 Jugendherberge) oder bar bezahlt werden. Parkuhr steht nahe an der Einfahrt in den Parkplatz. Vorsicht, am Wochenende meistens sehr gut belegt.

### 2.3 Zugang zum Boot

Der Schlüssel zum Steg befindet sich im kleinen roten Schlüsselkasten an der Türe vom Ufer zum Steg. Der Schlüsselkasten lässt sich mit dem Sailcomschlüssel öffnen.

Handbuch für Standort und Segelrevier Greifensee



### 3. Revier- und Sicherheitsinformationen

Die folgenden Informationen sind für die Sicherheit von Besatzung und Boot relevant und vor Antritt des Törns in die Törnplanung mit einzubeziehen.

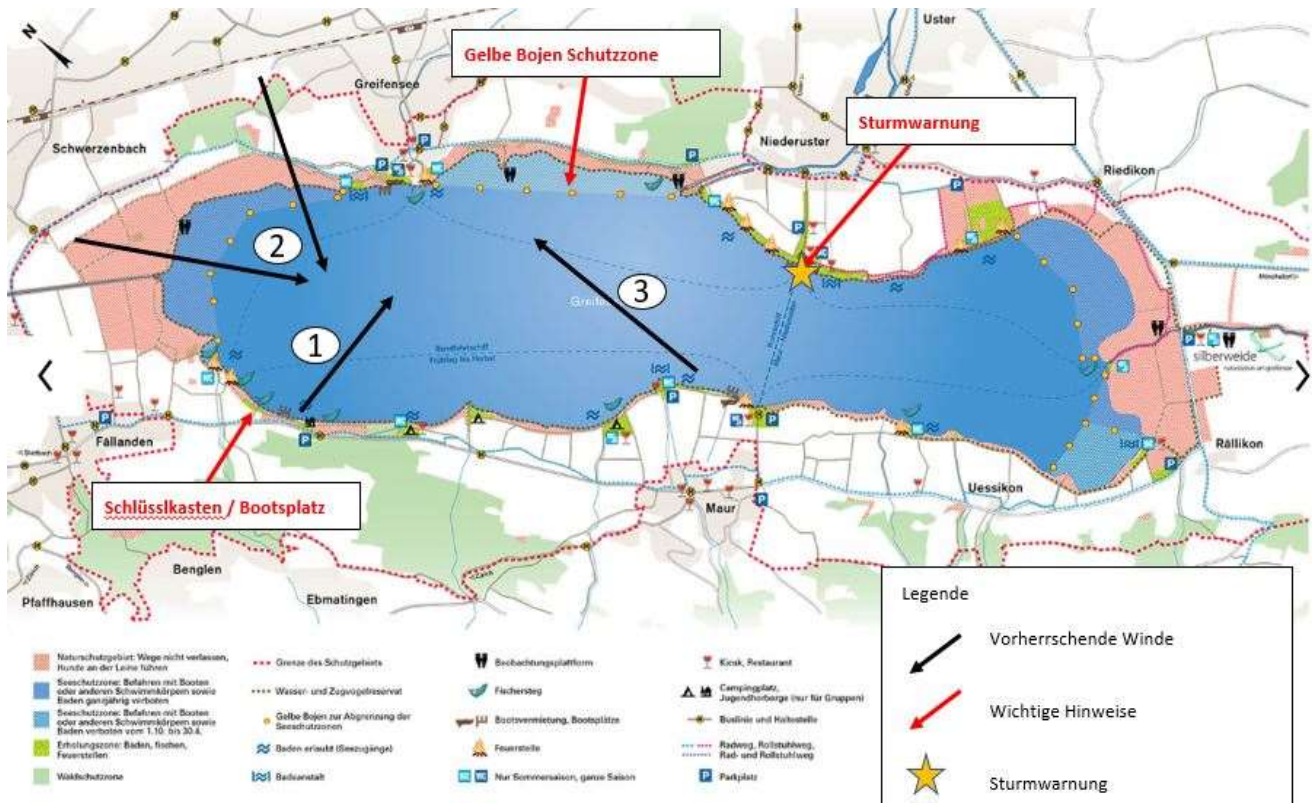
#### 3.1 Wetterinfo

Beachte bitte unbedingt die Wettervorhersagen, wir empfehlen auch die Nutzung der App von Meteoschweiz. Diese «pusht» die aktuellen Windwarnungen direkt auf Dein Handy und ist die offizielle Wetter App des Bundesamts für Meteorologie und Klimatologie.

Auch sehr empfehlenswert ist folgende Internetseite für den Greifensee

<https://winduster.aeppli.org/>

#### 3.2 Windinfo



Auf der oben abgebildeten Karte findest Du die am Greifensee vorkommenden Hauptwindrichtungen.

#### 1. Westwindlage, Hauptwindrichtung

Der Hafen ist dann sehr gut geschützt durch die Bäume.  
Das An- und Ablegen ist mit dieser Windrichtung unproblematisch.

#### 2. Nordwest sowie den Nordost Wind. Bisen Lage.

Beständiger Wind – sehr gut zum Segeln – meist auch schönes Wetter.  
Der Hafen ist ungeschützt und daher ist das An- sowie Ablegen anspruchsvoll.

### 3. Südwind. Seltener Wind

Kommt dann über den Pfannenstil (Maur Richtung Greifensee) und kann unter Umständen sehr stark einfallen. Hier ist Vorsicht geboten.

### 3.3 Sturmwarnung

Die (einzige) **Sturmwarnung** am Greifensee befindet sich am Ostufer in Niederuster.

Neu werden die beiden Warnungen anhand der erwarteten Windstärken unterschieden. Aus "Vorsichtsmeldung" wurde "Starkwindwarnung". Die Starkwind Meldung (40/min) wird erst ausgelöst, wenn Böen von 25 bis 33 Knoten (ca. 46 – 61 km/h) erwartet werden. Werden Böen von über 33 Knoten (ca. 61 km/h) erwartet, wird die Sturmwarnung (90/min) eingeschaltet. Vorlaufzeit ist ca. 1 Stunde oder kürzer je nach Wetterentwicklung.

Wird man von stürmischen Winden überrascht, bleibt man am besten auf dem See und versucht immer genügend Leerraum zu haben. In der Nähe des Hafens, kann auch an einer der zwei Takelbojen abgewettert werden. Unter starkem Wind kann eine Zweiermannschaft das Boot nicht mehr sicher in den vom Wellenschlag ungeschützten Hafen paddeln! (Eine kräftige Dreiermannschaft könnte es ev. wagen).  
Sturmwinde sind in der Regel nach 30 Min. wieder abgeschwächt.

### 3.4 Untiefen

Niederuster, Mündung Aabach, ca. 500 Meter nördlich des Schiffssteiges von Uster.  
Im Rohr, Fällanden, Mündung Rohrbach, Badeplatz Fällanden. Ca. 500 Meter nördlich unserer Bootsstege.

### 3.5 Besondere Hinweise

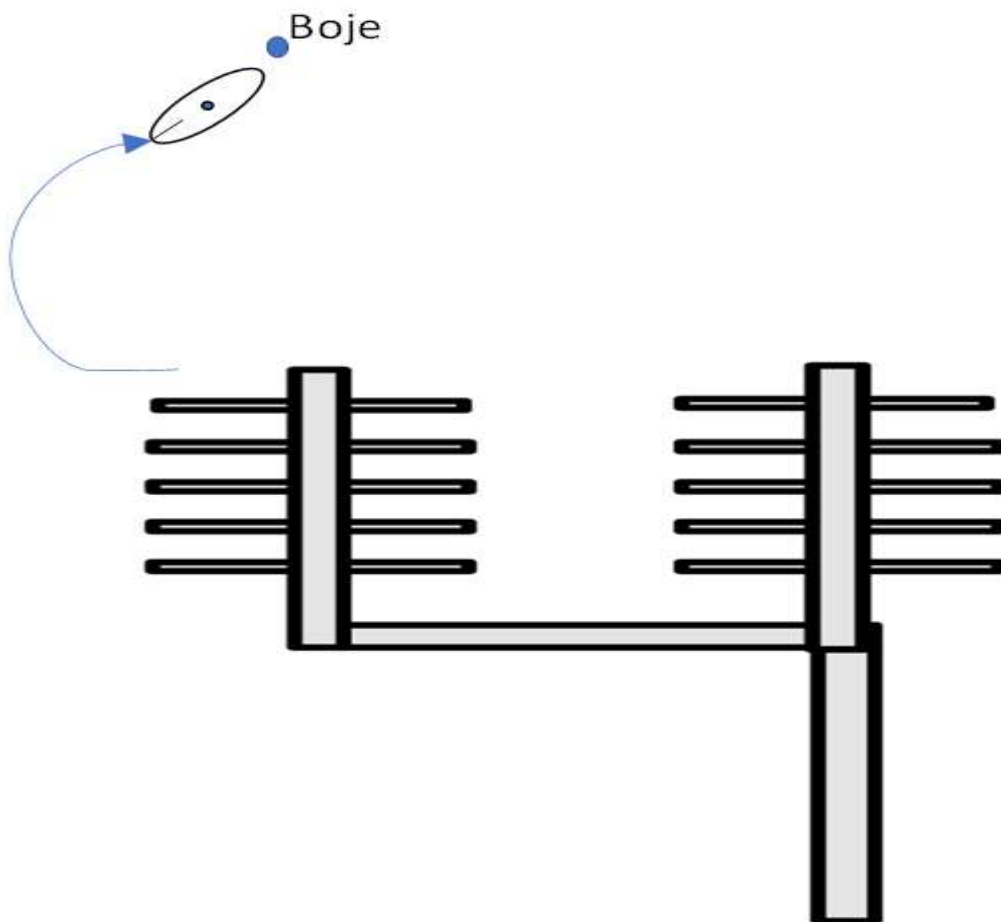
Gelbe Bojen markieren die Schutzzone und dürfen unter keinem Umstand befahren werden (bitte Bild beachten).

Unsere Boote am Greifensee haben keine Motoren.  
«Naturschutzgebiet= allgemeines Motorenverbot».  
3 Paddel befinden sich an Bord. Das reicht, um zur Takelboje zu gelangen.

## 4. Im Hafен

### 4.1 Ablegen

1. Aus dem Bootsplatz paddeln, bis zur Takelboje (siehe Skizze), Boot festmachen. In der Schotentasche St. B. befindet sich ein Stropp mit Karabinerhaken an beiden Enden.
2. Boot mit Karabinerhaken an Boje festmachen
3. Paddel stets griffbereit – falls das Ablegemanöver misslingt
4. Segel setzen
5. Ablege Manöver bei aufländigem Wind gut vorbereiten, da der Abstand zum Hafен gering ist.

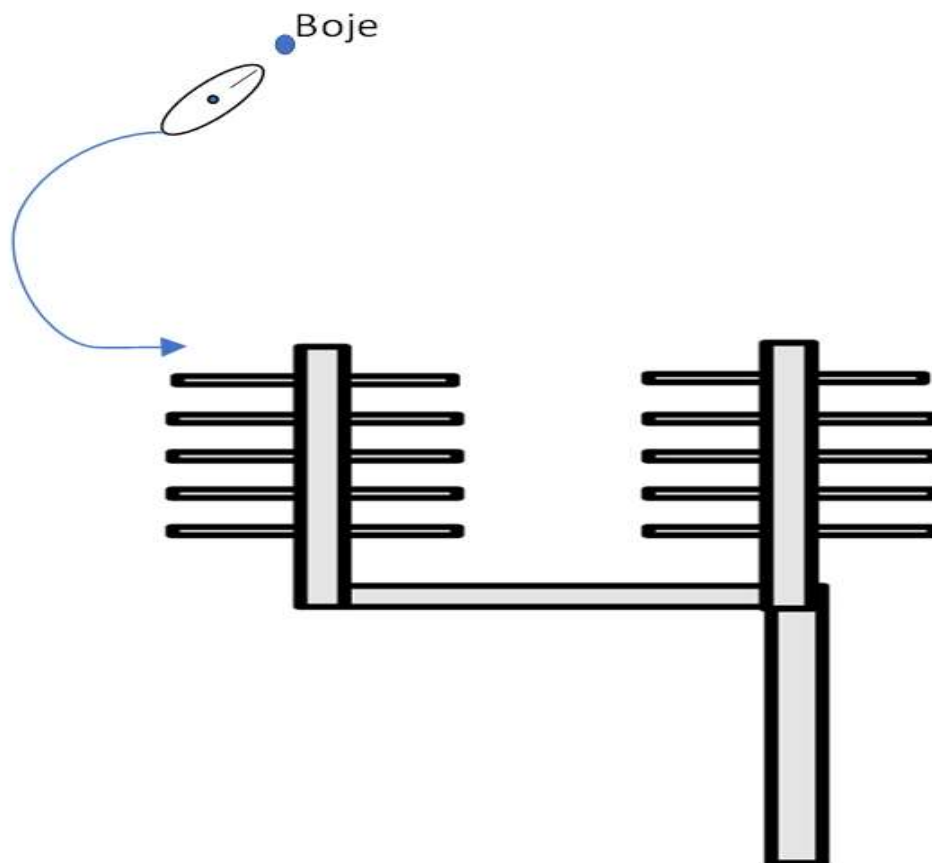


#### 4.2 Anlegen

1. Vor dem Anlegen das Manöver planen und mit der Crew besprechen
2. Paddel griffbereit legen
3. Sowohl beim Anlegen an der Takelboje (mittels Aufschiesser) als auch direkt am Steg (ohne Segel) ist höchste Vorsicht geboten.

Ein Zusammenstoß des Bugs mit dem Steg kann zu Schäden führen und ist daher unbedingt zu vermeiden.

4. Segel bergen: Großsegel auftuchen, Vorsegel einziehen
5. Boot an den vorgesehenen Platz bringen und sorgfältig festmachen



### 4.3 Belegen des Boots am Steg

#### Alkyone am Bootsplatz Nr. 40



## Merope am Bootsplatz Nr. 36





#### 4.4 *Sailcom Alu-Schrank*

Im Alu-Schrank können private Gegenstände auf eigene Verantw. deponiert werden.

##### **Inventarliste:**

- 1 WC-Schlüssel
- 1 Reserve Stegschlüssel (2 Stegschlüssel im roten Kästchen an der Türe zum Steg)
- x Schwimmwesten (auch Kindergrößen)



#### 4.5 *SCF Trockenplatz und WC*

Das WC befindet sich auf dem SCF Trockenplatz (siehe Bild) und darf ausnahmsweise von Sailcom-Mitgliedern verwendet werden.

Ansonsten ist der SCF Trockenplatz im Eigentum des Segelclub-Fällanden und darf ohne Mitglieder des Segelclubs nicht benutzt werden.

## 5. Ausflugstipps rund um den Greifensee

### 5.1 Übersicht



1. Fällanden Schiffsteg J70 (Ausgangslage)
2. Greifensee
3. Niederuster 8610 am See
4. Monis & Hanspi's Bäsebeiz
5. Mönchaltorf Schiffstation und Naturstation Silberweid
6. Schiffslände Maur
7. Badi Maur

**Hinweis:**

Ausflugstipps 3-7 nur bei genügend und anhaltendem Wind mit dem Segelboot zu empfehlen.

## 5.2 Greifensee

### Anlandung:

Eine Anlandung mit dem Segelboot ist nur beim Einwasserungssteg geeignet.



## 5.3 Gasthof zur Krone mit Idyllischem Garten

### Kontakt:

Maria Luceri-Odermatt  
Schloss-Strasse 4  
044 905 46 56

Der bekannte Kronen-Garten lädt Spaziergänger, Sportler, Geschäftsleute, Ausflügler sowie Touristen zu Rast, Ruh und Verpflegung.

Im Gartenrestaurant ist Selbstbedienung. Nach einem Spaziergang nehmen Sie die Getränke mit, geben Ihre Essensbestellung auf und begeben sich zu Ihrem Tisch. Hier können Sie ihr Getränk in aller Ruhe geniessen. In der Zwischenzeit werden Ihre Speisen zubereitet und von uns an den Tisch serviert.



#### **5.4 Gasthof zur alten Kanzlei**

Speisen Sie in einer gepflegten Umgebung und geniessen Sie unsere gutbürgerliche Küche. Hinweis - etwas gehobener Service.



**Kontakt:**

Gasthof zur Alten Kanzlei

Dorfstrasse 13

044 940 58 87

<https://gasthofkanzlei.ch/de/startseite/>

## 5.5 Niederuster 8610 am See



### Restaurant und Kiosk Niederuster 8610 am See

#### Anlandung:

Segel bergen und anlegen am Fischersteg, links und rechts des Kursschiffs-Anleger in Niederuster. Auf Fischer Rücksicht nehmen. Boot gut festmachen.

#### Seerestaurant wegen Neubau geschlossen bis Herbst 2025

Die Stadt Uster plant in Niederuster ein Seerestaurant als Ersatz für das bestehende Kioskgebäude. Das Bauprojekt sieht ein eingeschossiges Restaurant mit je 50 Innen- und 50 Aussensitzplätzen sowie einen Kiosk vor.

Der Bau des neuen Seerestaurants «Schifflande» startet im Oktober 2024 und endet im Herbst 2025.



## 5.6 Niederuster: Moni & Hanspi's Bäsebeiz am Seeweg 15

<https://www.baesebeiz-uster.ch/>

Telefon: +41 795098353

### Kurzbeschreibung:

Ein wenig die Strasse aufwärts Richtung Parkplätze folgen und schon erreicht man auf der rechten Seite die sehr gemütliche «Bäsebeiz».

- Feine hausgemachte Gelaces
- Feine Holzofenpizzas
- Und vieles mehr





**Naturstation Silberweid:**

Die Naturstation Silberweide bietet ein intensives Naturerlebnis. Ein Erlebnispfad führt vorbei an Blumenwiesen, Hecken und Teichen und zeigt die Besonderheiten des Greifensee-Gebietes auf. In der Beobachtungshütte ist man für Vögel beinahe unsichtbar und kann sie ungestört beobachten. Der Eisvogel ist bei uns ein häufiger Gast.



### 5.8 Maur : Badi

